
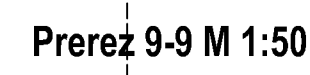
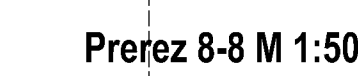
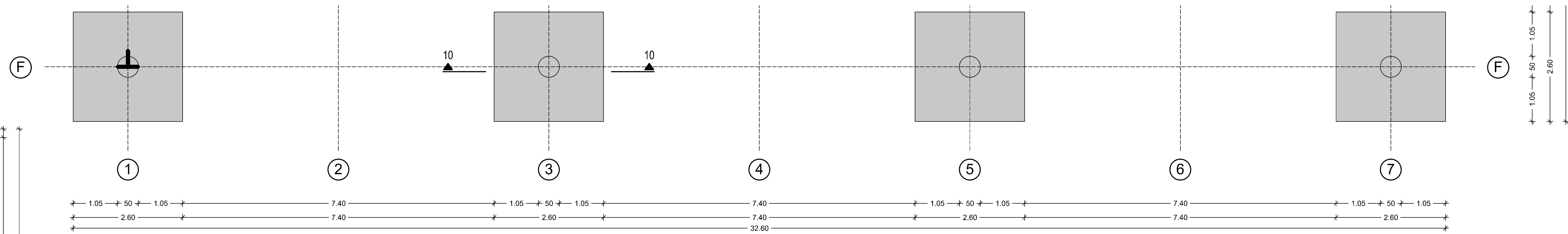
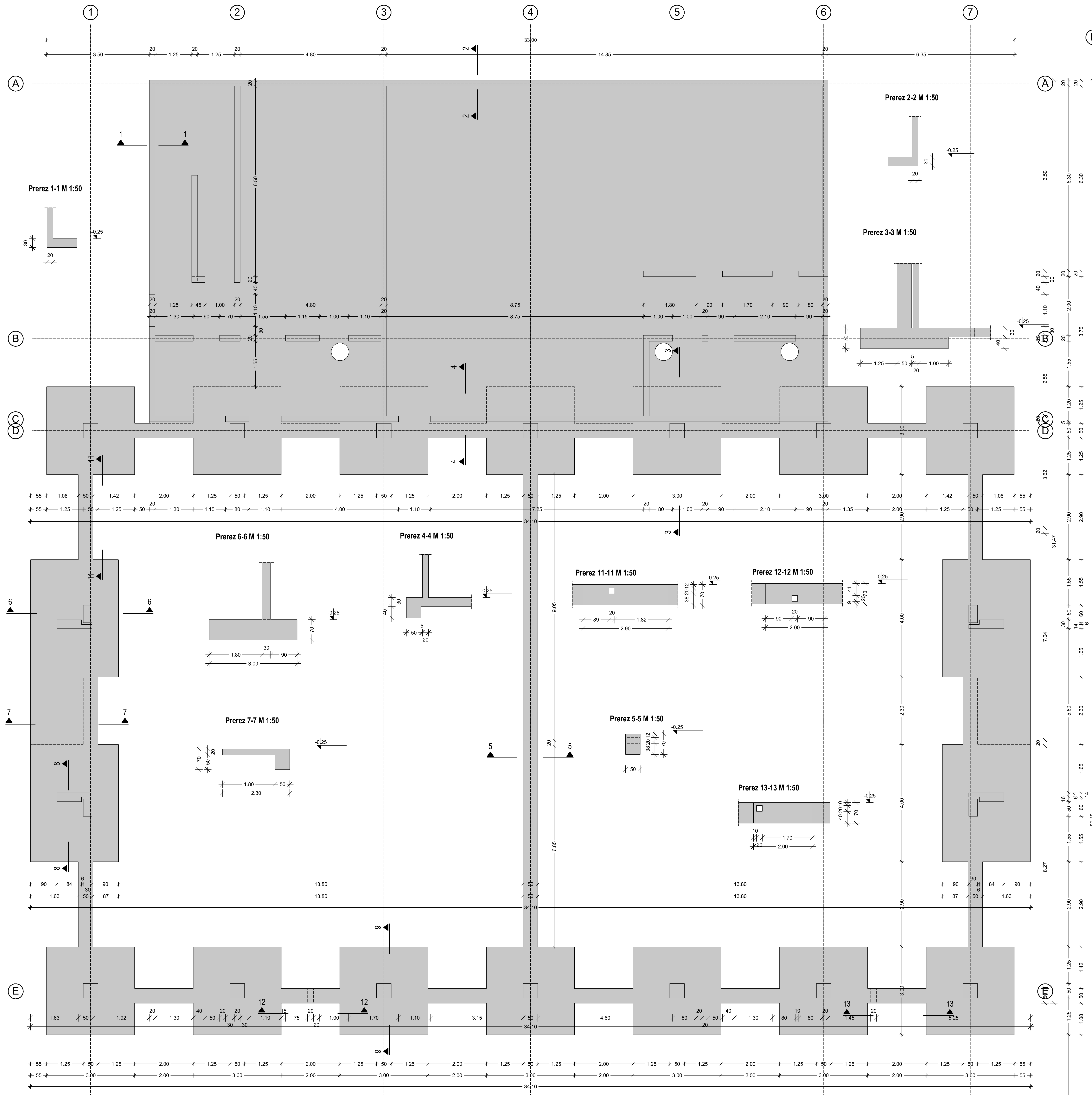


Opažni načrt temeljev na koti -0.25
Tloris M 1:50



POMEMBNO:

Ob izkopu gradbene jame, mora temeljna tla obvezno pregledati odgovorni geomehanik. Vsa dela se morajo izvajati ob ustreznem geotehničnem nadzoru, ki bo v primeru odstopanja od projektnih parametrov podal ustrezna navodila.

OPOMBE:

- 2) Vse dimenzije in pozicije prebojev konstrukcijskih elementov preveriti tudi v načrtih arhitekture in drugih načrtih; vsako odprtino večjo od 20x20 je potrebno predhodno uskladi z projektantom oz. pooblaščenim inženirjem gradbeništva

OPAŽNI NAČRT

Točkovni temelji in talna plošča

 GrSoft		Miroslav A. Deganec, 181 Brezovica pri Ljubljani SI-10120 Ljubljana, Tel: +386 (0)1 596 58 54, Fax: +386 (0)1 596 58 53 Ulica: grsoft.si, E-mail: grsoft@grsoft.si	
Podjetje za posrejevanje in IT rešitve v gradbeništvu Primorskega Kraja n.p.			
Številka računa		50/2018	
Izsevek		OČUJENA MEDVOJE, Čista komandanta Steneta 12, 1215 Medvode PROSTORILNO GASTILSKO DRUŠTVO VOJNOTE PIRNICE Zgornje Pirnice 12a, 1215 Medvode	
Objekt		GASTILSKO DRUŠTVO PIRNICE	
Mesto gradnje			
Vrsta proj. dokument.		PZI	
Vrsta računa		Gradbeno konstrukcije	
Objemovredn. projekta Robert Robas, u.d.i.a.		Podpis ZAPS A-1277	
Projektiralec izdane Primož Kravtanič, u.d.i.g.		Podpis IZS G-2064	
Pregledatev / odobritev			
Š. mape	Š. lista	Datum	Merilo
2	1	November 2019	1:50
			Arh/čr
		Opozni načrti toskovnih temeljev in taine ploščke	
Vsi račni in podaci so izdelani iz sistema projekta GRSoft in so tem avtorizirani. Vsih operacij razpisovalca, prejetih ali poročanih v tem sistemu, lahko, razpisovalca, avtorizirano, odpravlja projektni nadzornik.			